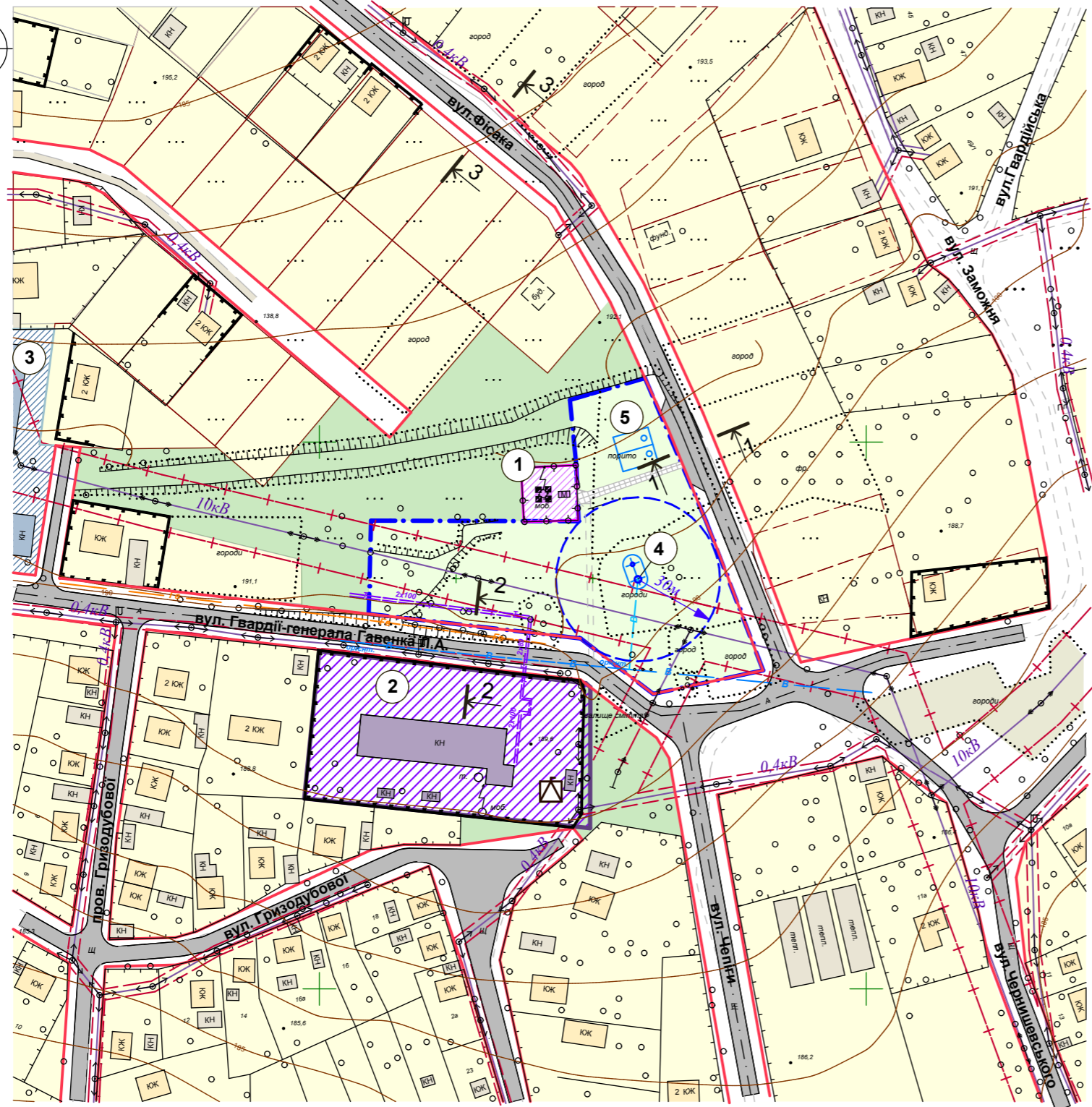
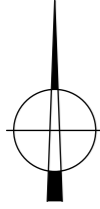


ПН

Схема інженерних мереж, споруд і використання підземного простору М 1:2000.




Умовні позначення

| Існуючі | Проект | Найменування |
|---------|--------|--|
| | | Межа території, що розглянута детальним планом території |
| | | Кадастровий поділ |
| | | Проектна територія |
| | | Комунальні території, що розглянута ДТП |
| | | Об'єкт зв'язку |
| | | Житлова садибна забудова |
| | | Господарчі будівлі та споруди житлової забудови |
| | | Території сіл призначення (городи) |
| | | Територія гаражної забудови |
| | | Вулично - дорожня мережа |
| | | Лінії електромереж ЛЕП 10кВ, 0,4 кВ |
| | | Тепломережа |
| | | Газопровід високого тиску |
| | | Водопровід |
| | | Комплектна трансформаторна підстанція |
| | | Охорона зона ЛЕП 10кВ (10м), 0,4кВ (2м) |
| | | Охорона зона водозабора (30м) |

Примітка:

- 1.Топографо-геодезичні вишукування виконанні у 2019.
2. Територія, щодо якої здійснюється детальне планування визначено в межах креслення.
- 3.Креслення поперечних профілів вулиць див. лист ГП-5.

Масштаб 1:2000
1 см. - 20 м.



032 - 12\19- ГП

Замовник: Люботинська міська рада Харківської області

| Изм. | Кіл. | Лист | N док. | Підпис | Дата |
|------|------------|------------|--------|--------|------|
| | ГАП | Алейнік | | | 2019 |
| | Виконав | Капустенко | | | 2019 |
| | Н.Контроль | Алейнік | | | |

Детальний план території для будівництва комплексу водозабірних споруд та насосної станції по вул. Гвардії-генерала Гавенка Л.А., в м. Люботині Харківської області

| Стадія | Аркуш | Аркушів |
|--------|-------|---------|
| ДПТ | 6 | |

Схема інженерних мереж, споруд і використання підземного простору М 1:2000.

