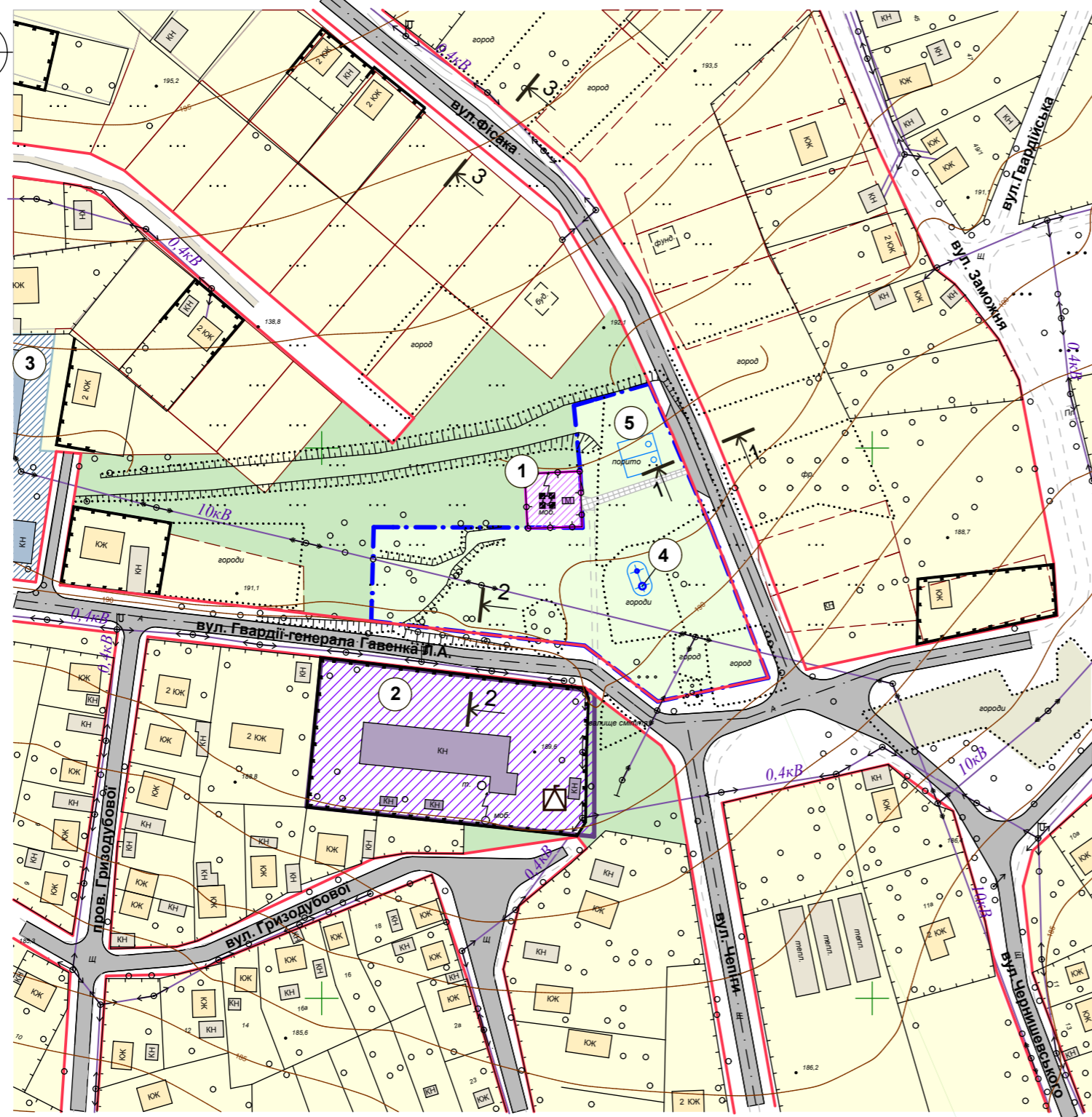


ПН

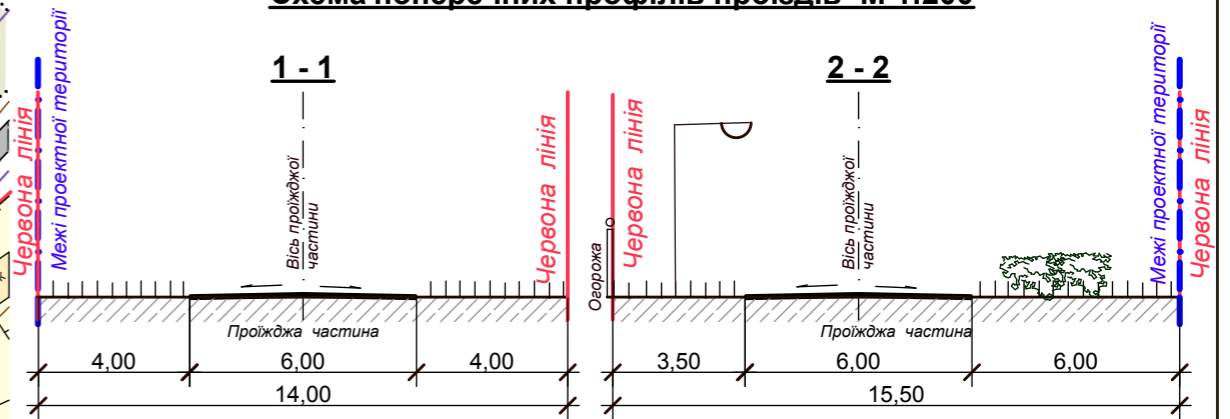
Схема інженерної підготовки території та вертикального планування М 1:2000

Умовні позначення



Існуючі	Проект	Найменування
		Межа території, що розглянута детальним планом території
		Кадастровий поділ
		Проектна територія
		Комунальні території, що розглянута ДТП
		Об'єкт зв'язку
		Житлова садибна забудова
		Господарчі будівлі та споруди житлової забудови
		Території с/г призначення (города)
		Територія гаражної забудови
		Вулично - дорожня мережа
		Червоні лінії
		Лінії електромереж ЛЕП 10кВ, 0,4 кВ
		Комплектна трансформаторна підстанція

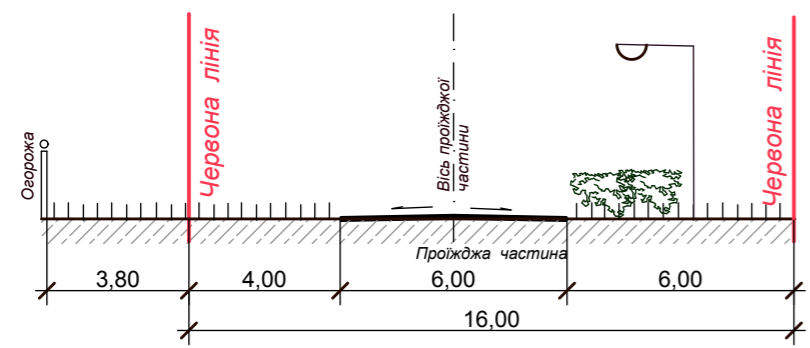
Схема поперечних профілів проїздів М 1:200



Примітка:

- 1.Топографо-геодезичні вишукування виконанні у 2019.
2. Територія, щодо якої здійснюється детальне планування визначено в межах креслення.
- 3.Експлікація будівель та споруд див. лист ГП-3 .

3-3



Масштаб 1:2000
1см. - 20 м.



032 - 12\19- ГП

Замовник: Люботинська міська рада Харківської області

Изм.	Кіл.	Лист	№ док.	Підпис	Дата
		ГАП	Алейнік		2019
		Виконав	Капустенко		2019
		Н.Контроль	Алейнік		

Детальний план території для будівництва комплексу водозабірних споруд та насосної станції по вул. Гвардії - генерала Гавенка Л.А., в м. Люботині Харківської області

Стадія	Аркуш	Аркушів
ДПТ	5	

Схема інженерної підготовки території та вертикального планування М 1:2000

ГРАДПЛАНПРОЕКТ
2019р.